



Autorità di Bacino Distrettuale dell'Appennino Meridionale

Decreto n. *604*

Caserta 30 SET 2019

IL SEGRETARIO GENERALE

Visto il decreto legislativo 3 aprile 2006, n. 152 e s.m.i..

Visto il decreto Legislativo 23 febbraio 2010, n. 49 e s.m.i..

Visti in particolare gli artt. 170 e 175 del d.lgs n. 152/2006.

Vista la legge 28 dicembre 2015, n. 221 recante “*Disposizioni in materia ambientale per promuovere misure di green economy e per il contenimento dell'uso eccessivo di risorse naturali*” che all’art. 51 detta “*Norme in materia di Autorità di bacino*”, sostituendo integralmente gli articoli 63 e 64 del decreto legislativo 3 aprile 2006, n. 152.

Visto il decreto del Ministro dell’Ambiente e della Tutela del Territorio e del Mare n. 294 del 25 ottobre 2016, recante “*Disciplina dell’attribuzione e del trasferimento alle Autorità di bacino distrettuali del personale e delle risorse strumentali, ivi comprese le sedi, e finanziarie delle Autorità di bacino, di cui alla legge 18 maggio 1989, n. 183*”, pubblicato sulla Gazzetta Ufficiale n. 27 del 2 febbraio 2017 ed entrato in vigore in data 17 febbraio 2017.

Visto altresì, l’art. 12, comma 7, del decreto Ministeriale n. 294 del 25 ottobre 2016.

Visto il Decreto del Presidente del Consiglio dei Ministri del 4 aprile 2018, pubblicato nella Gazz. Uff. 13 giugno 2018, n. 135, di *Individuazione e trasferimento delle unità di personale, delle risorse strumentali e finanziarie delle Autorità di bacino, di cui alla legge n. 183/1989, all’Autorità di bacino distrettuale dell’Appennino Meridionale e determinazione della dotazione organica dell’Autorità di bacino distrettuale dell’Appennino Meridionale, ai sensi dell’articolo 63, comma 4, del decreto legislativo 3 aprile 2006, n. 152 e del decreto n. 294 del 25 ottobre 2016.*

Visti gli artt. 65, 66, 67, 68 del D.Lgs n. 152/06 che individuano i contenuti, l’articolazione e le procedure di adozione e di approvazione del Piano di Bacino e dei relativi Piani stralcio;

Visto che con Deliberazione del Comitato Istituzionale dell’Autorità di Bacino della Puglia n. 39 del 30.11.2005 è stato approvato il *Piano di Bacino stralcio Assetto Idrogeologico [P.A.I.]* (G.U. n. 8 del 11.01.2006) e le relative Norme Tecniche di Attuazione.

Visti gli artt. 24 e 25 delle Norme Tecniche allegate al suddetto PAI dell’Autorità di Bacino della Puglia, i quali disciplinano le procedure di integrazioni e modifiche del PAI.

Visto la L.R. Puglia 19 luglio 2013 n. 19, ed in particolare l’art. 2 <Soppressione di organismi> e l’art. 9 <Norme transitorie> - “*Norme in materia di riordino degli organismi collegiali operanti a livello tecnico-amministrativo e consultivo e di semplificazione dei procedimenti amministrativi*”, con la quale è stato soppresso il Comitato Tecnico dell’Autorità di Bacino della Puglia.

Visto la L.R. Puglia 19 luglio 2013 n. 19, ed in particolare l’art. 2 <Soppressione di organismi> e l’art. 9 <Norme transitorie> - “*Norme in materia di riordino degli organismi collegiali operanti a livello tecnico-amministrativo e consultivo e di semplificazione dei procedimenti amministrativi*”, con la quale è stato soppresso il Comitato Tecnico dell’Autorità di Bacino della Puglia.

Visto la Deliberazione del Comitato Istituzionale dell’Autorità di Bacino della Puglia n. 74 del 19 dicembre 2013, avente ad oggetto “*L.R. Puglia 19 luglio 2013 n° 19 "Norme in materia di riordino degli organismi collegiali operanti a livello tecnico - amministrativo e consultivo e di semplificazione dei procedimenti amministrativi"*, con la quale sono state dettate disposizioni operative conseguenti alla suddetta soppressione.



Autorità di Bacino Distrettuale dell'Appennino Meridionale

Visto che con determinazione del Segretario Generale protempore dell'Autorità di Bacino della Puglia n. 8 del 15 gennaio 2014 avente ad oggetto "Deliberazione del Comitato Istituzionale n. 74 del 19.12.2013 "Legge regionale 19 luglio 2013, n. 19 "Norme in materia di riordino degli organismi collegiali operanti a livello tecnico-amministrativo e consultivo e di semplificazione dei procedimenti amministrativi" – applicazione dell'art. 2 <Suppressione di organismi>. Determinazioni." Adempimenti.", che consente al Segretario Generale stesso di avvalersi della Commissione Provinciale (ex art. 25 comma 6 delle NTA) per la proposizione dei provvedimenti tecnici all'esame del Comitato Istituzionale dell'Autorità di Bacino della Puglia;

Considerato che nell'ambito dell'istruttoria prot. n. 1564 del 07/02/2017 redatta dalla S.T.O. dell'Autorità di Bacino dell'Appennino Meridionale – Sede Puglia, vengono specificati gli approfondimenti svolti e le modalità tecniche che hanno determinato l'inserimento delle classificazioni di *pericolosità idraulica Alta, Media e Bassa (AP, MP, BP)*, nel territorio comunale di Monopoli (BA) nella zona a sud del centro abitato, fino al limite comunale con Fasano (BR);

Tenuto conto che la Commissione della Provincia di Bari (territorialmente competente), ex artt. 24 e 25 delle N.T.A. allegate al P.A.I. dell'Autorità di Bacino della Puglia, nella seduta del 02/05/2017 ha espresso parere positivo all'aggiornamento delle perimetrazioni di pericolosità geomorfologica per le aree del territorio comunale di Monopoli (BA), indicate nell'istruttoria prot. n. 1564 del 07/02/2017 di cui al precedente punto (così come da verbale commissione provinciale prot. n. 5715 del 02/05/2017);

Considerato che l'Amministrazione comunale di Monopoli (BA), con Delibera di Giunta n. 165 del 19/10/2017 (acquisita al protocollo AdB in data 28/11/2017 al n. 15736) ha formalmente condiviso la proposta di modifica al PAI nella porzione di territorio comunale a sud del centro abitato, fino al limite comunale con Fasano (BR);

Tenuto conto che i succitati aggiornamenti del P.A.I.- Assetto Idraulico si configurano quali procedimenti di Variante al *Piano di Bacino stralcio Assetto Idrogeologico (PAI)* per aree del territorio comunale di Monopoli (BA);

Ritenuto che ricorrano, i presupposti per completare l'iter di adozione e approvazione della Variante al *P.A.I.- Assetto Idraulico* relativamente al territorio comunale di Monopoli (BA), i cui elaborati sono stati aggiornati sulla base di quanto definito dagli organi della suddetta *Autorità di Bacino dell'Appennino Meridionale – sede Puglia* e, pertanto, da sottoporre al Ministero dell'Ambiente e della Tutela del Territorio e del Mare per gli adempimenti consequenziali, come da nota prot. n. 5872 del 14 marzo 2017 con la quale il Ministero dell'Ambiente e della Tutela del Territorio e del Mare - Direzione Generale per la Salvaguardia del Territorio e delle Acque, nell'esercizio delle sue funzioni di indirizzo e coordinamento di cui all'art. 5 del D.M. 25 ottobre 2016, ha fornito chiarimenti in merito alle procedure di approvazione degli atti di pianificazione di bacino nelle more dell'emanazione del decreto del Presidente del Consiglio dei Ministri di cui all'art.63 comma 4 del D.L.gs 152/2006 e s.m.i., specificando che *"L'approvazione da parte del Ministero dell'Ambiente degli atti necessari per assicurare l'aggiornamento dei Piani di Bacino, richiamata al comma 7 dell'art.12 del citato D.M., va intesa come atto conclusivo della procedura e deve quindi riferirsi unicamente all'approvazione finale dei Piani Stralcio e delle varianti sostanziali dei medesimi, potendo invece essere gestite con l'avvalimento anche mediante delega di firma, o con l'adozione/approvazione diretta da parte del Segretario Generale traghettatore tutte le altre fattispecie relative all'aggiornamento, alla gestione e all'attuazione dei piani di bacino. Specificamente i pareri sui Piani di bacino, le varianti non sostanziali ivi compresi tutti i passaggi procedurali intermedi funzionali all'approvazione delle stesse o di Piani stralcio di Bacino, dovranno essere approvati dal Segretario Generale delle Autorità di Bacino di rilievo nazionale di cui all'art.4 del decreto legislativo 10 dicembre 2010, n. 219, ovvero da suo delegato a seguito dell'intesa di avvalimento delle strutture regionali o delle sopresse Autorità di Bacino, anche mediante delega di firma"*;

Tenuto conto che si è provveduto ad acquisire e valutare gli elementi di fatto e gli interessi coinvolti nella procedura in esame, in vista della decisione finale;

Visto il Decreto del Segretario Generale n. 335 del 08/06/2018 di adozione del Progetto di Variante al Piano di Bacino stralcio Assetto Idrogeologico (PAI) - Assetto Idraulico e Geomorfologico - nel territorio di Monopoli (BA), pubblicato sulla Gazzetta Ufficiale n. 234 del 08/10/2018 e sul BURP n. 93 del 12/07/2018.



Autorità di Bacino Distrettuale dell'Appennino Meridionale

Preso atto delle osservazioni formulate dal soggetto privato “*Borgo Capitolo srl*” in ordine alle perimetrazioni delle aree a diversa Pericolosità Idraulica di cui al Progetto di Variante, (nota prot. AdB-DAM n. 2618 del 01/03/2019), e la proposta di perimetrazione avanzata dallo stesso soggetto privato e recepita dall’Autorità di Bacino Distrettuale;

Vista la Determina Dirigenziale della Regione Puglia – Sezione Difesa del Suolo e Rischio Sismico n. 188 del 27/06/2019, acquisita al protocollo AdB_DAM in data 27/06/2019 con n. 7904, con la quale è stato trasmesso il verbale conclusivo della Conferenza programmatica espletata, ai sensi dell'art. 68 del D. Lgs. n. 152/06, ai fini dell'adozione ed approvazione della suddetta Variante al Piano Stralcio e della necessaria coerenza tra pianificazione di bacino e pianificazione territoriale, relativo alle sedute del 07/06/2019 e del 27/06/2019, da cui si evince l’esito favorevole delle varianti in esame.

Tenuto conto che sono state espletate le istruttorie con i connessi atti e risultanze finali dalla S.T.O. della sede Puglia dell’Autorità di Bacino dell’Appennino Meridionale;

Ritenuto, pertanto, di poter procedere all’assunzione del presente provvedimento, preso atto del procedimento finora espletato, nell’ambito delle competenze e delle responsabilità della sede Puglia dell’Autorità di Bacino Distrettuale dell’Appennino Meridionale e che tali complessive “Varianti” riguardano aree del territorio comunale di Monopoli (BA).

Ai sensi delle vigenti disposizioni di legge.

DECRETA

Le premesse costituiscono parte integrante del presente atto.

Art. 1 – È adottata, ai sensi dell'art. 12, co. 7 del D.M. n. 294 del 25.10.2016, la Variante al Piano di Bacino stralcio Assetto Idrogeologico (PAI)- Assetto Idraulico per le aree del territorio comunale di Monopoli (BA).

Art. 2 – Relativamente ai settori di territorio oggetto delle Varianti di cui al precedente art. 1), al fine di un’azione di prevenzione, dalla data di adozione della Variante al Piano di Bacino Stralcio in argomento, le disposizioni dichiarate immediatamente vincolanti di cui agli articoli 4, 7, 8 e 9 delle Norme Tecniche di Attuazione, per le aree non perimetrare nell’ambito del Piano di Bacino Stralcio Assetto Idrogeologico approvato con Delibera n. 39 del Comitato Istituzionale dell’Autorità di Bacino della Puglia nella seduta del 30/11/2005, assumono valore di misure di salvaguardia fino all’approvazione della Variante al Piano di Bacino Stralcio in parola. Nelle more il Comune è tenuto ad adottare i provvedimenti di propria competenza a tutela della pubblica e privata incolumità.

Art. 3 – Al fine di garantire l’incolumità delle persone e la sicurezza delle strutture ed infrastrutture è necessario che gli Enti competenti, nelle aree classificate ad *Alta, Media e Bassa Pericolosità Idraulica*, assicurino:

- attività di monitoraggio degli eventi pluviometrici significativi con la finalità dell'aggiornamento del Piano di Protezione Civile Comunale;
- azioni per la mitigazione e gestione del rischio idrogeologico.

Art. 4 - Gli elaborati prodotti per l’aggiornamento e la modifica delle aree a *Pericolosità Idraulica* di seguito specificati, e di cui al precedente art.1, sono parte integrante del presente decreto:

- *Stralcio PAI vigente - Assetto Idraulico*, contenente la perimetrazione delle aree a pericolosità idraulica individuate con il P.A.I. vigente (approvato con Deliberazione del Comitato Istituzionale dell’Autorità di Bacino della Puglia n. 39 del 30.11.2005 e s. m. i.);



Autorità di Bacino Distrettuale dell'Appennino Meridionale

-
- *Stralcio proposta di variante al PAI - Assetto Idraulico*, contenente la modifica/aggiornamento alla perimetrazione delle aree a pericolosità idraulica (*Variante al PAI - Assetto Idraulico*).

Art. 5 Il presente Decreto e gli allegati sono pubblicati sul sito web istituzionale (www.distrettoappenninomeridionale.it, www.adb.puglia.it) e depositati, presso la sede della Puglia dell'Autorità di Bacino Distrettuale dell'Appennino Meridionale; l'avviso è pubblicato sulla Gazzetta Ufficiale -Serie Generale e sul Bollettino Ufficiale della Regione Puglia.

Art. 6 La Variante al Piano di Bacino Stralcio per l'Assetto Idrogeologico-Assetto Idraulico e Assetto Geomorfologico di cui all'art.1 è trasmessa alla Conferenza Istituzionale Permanente per l'adozione ai sensi dell'art.66 del Dlgs 152/06.



Dott.ssa Vera Corbelli







*Autorità di Bacino Istituzionale dell'Appennino Meridionale
Fede Puglia*

COMUNE DI MONOPOLI (BA)


PROGETTO DI VARIANTE AL PAI
NELLA ZONA A SUD DEL CENTRO ABITATO
(Decr. Segr. Gen. 335/2018)

Legenda

PAI - Assetto Idraulico

-  AP - Alta Pericolosità
-  MP - Media Pericolosità
-  BP - Bassa Pericolosità
-  Reticolo Idrografico

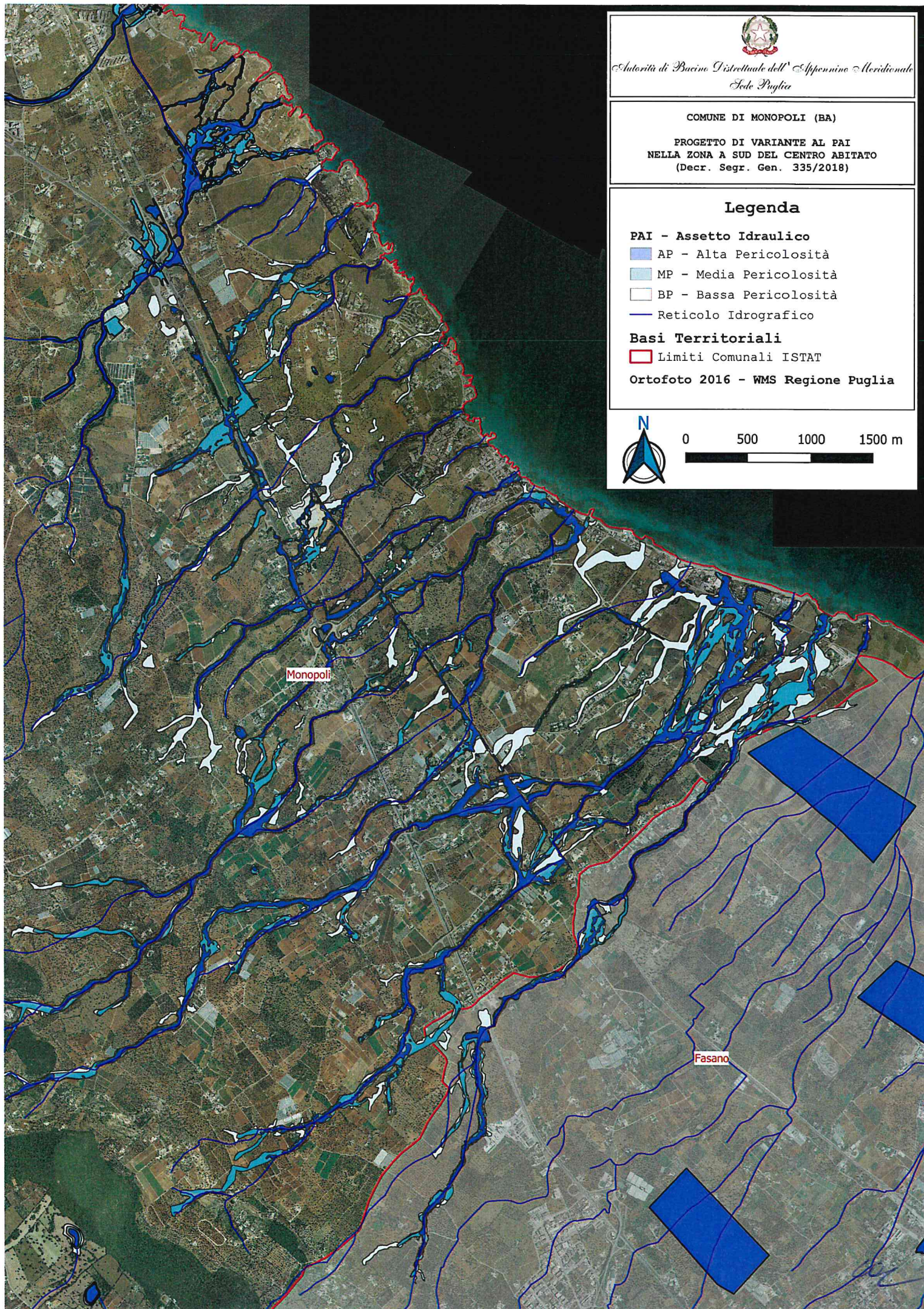
Basi Territoriali

-  Limiti Comunali ISTAT

Ortofoto 2016 - WMS Regione Puglia



0 500 1000 1500 m





Autorità di Bacino Distrettuale dell'Appennino Meridionale
Sede Puglia

COMUNE DI MONOPOLI (BA)

PROGETTO DI VARIANTE AL PAI
NELLA ZONA A SUD DEL CENTRO ABITATO
(Decr. Segr. Gen. 335/2018)

CON OSSERVAZIONI ACCOLTE
(prot. AdB n. 1968/2019)

Legenda

PAI - Assetto Idraulico

■ AP - Alta Pericolosità

■ MP - Media Pericolosità

□ BP - Bassa Pericolosità

— Reticolo Idrografico

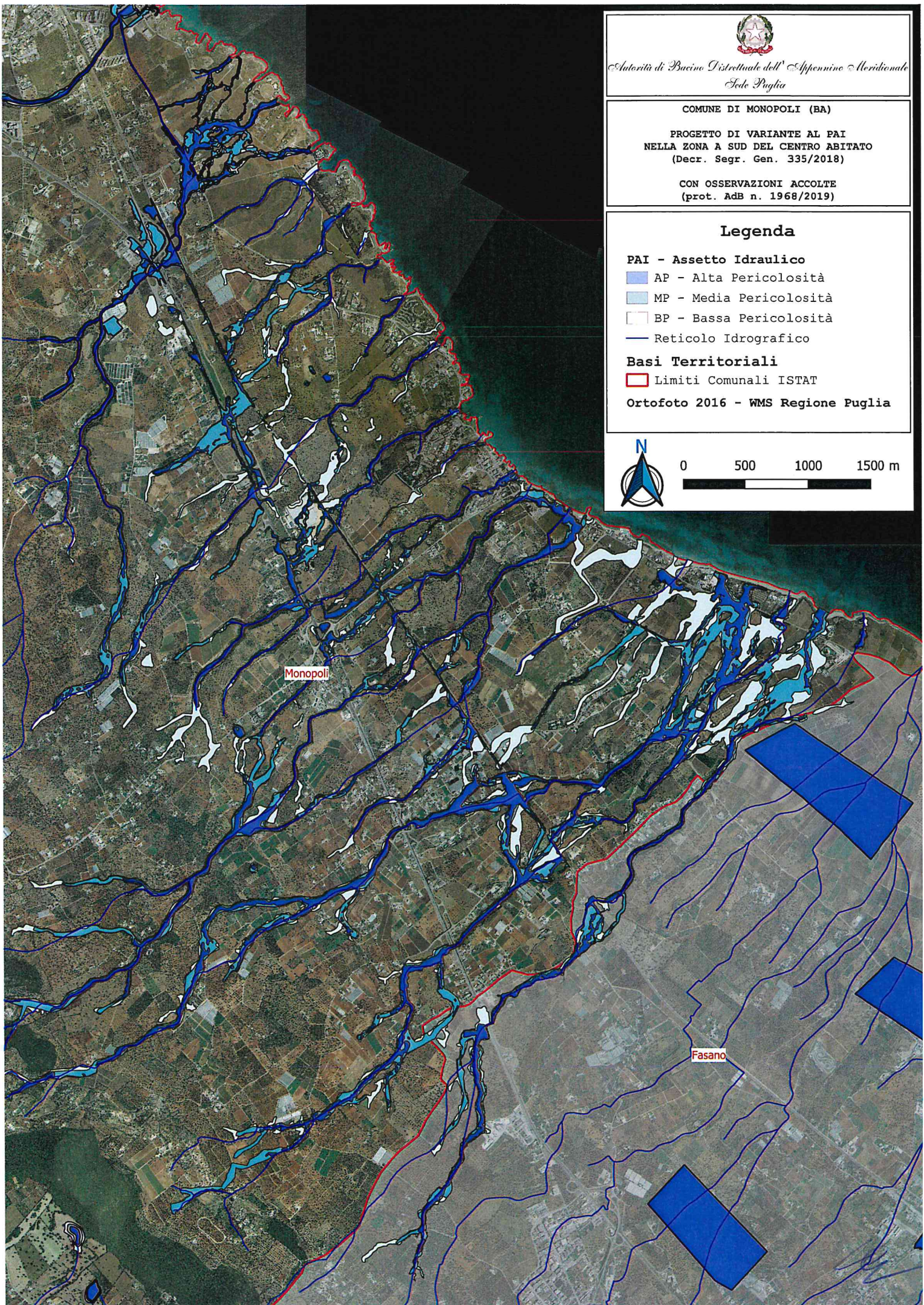

Basi Territoriali

□ Limiti Comunali ISTAT

Ortofoto 2016 - WMS Regione Puglia



0 500 1000 1500 m





*Comunità di Base e Distretto dell'Apprendimento e Meritocratico
Città Puglia*

COMUNE DI MONOPOLI (BA)

**PROGETTO DI VARIANTE AL PAI
NELLA ZONA A SUD DEL CENTRO ABITATO
(Decr. Segr. Gen. 335/2018)**

Legenda

- PAI - Assetto Idraulico**
- AP - Alta Pericolosità
- MP - Media Pericolosità
- BP - Bassa Pericolosità
- Reticolo Idrografico

Basi Territoriali

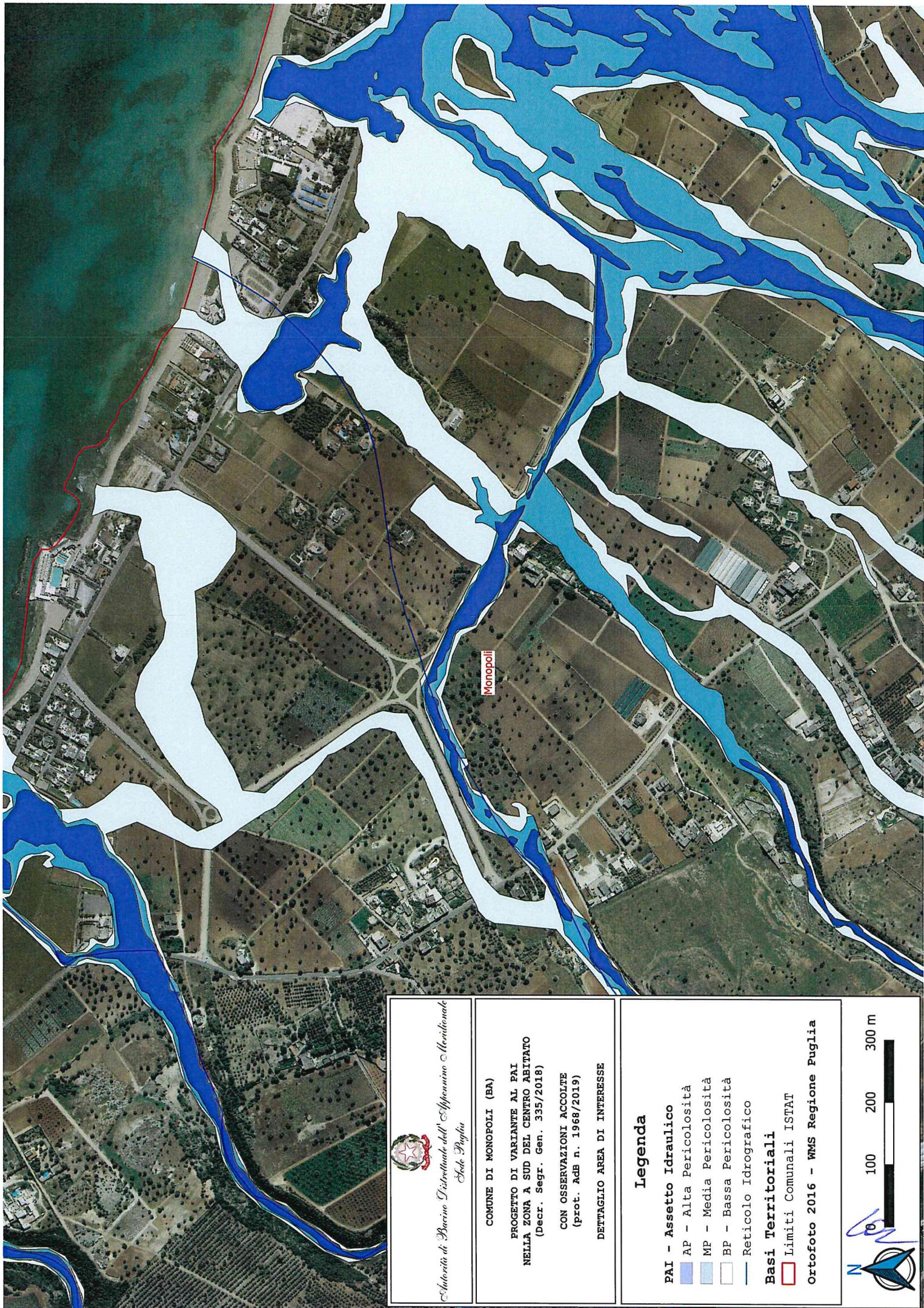
- Limiti Comunali ISTAT

Ortofoto 2016 - WMS Regione Puglia



100 200 300 m





Comunità di Bacino Idraulico dell'Appennino Meridionale
Secl. Puglia

COMUNE DI MONOPOLI (BA)

PROGETTO DI VARIANTE AL PAI
 NELLA ZONA A SUD DEL CENTRO ABITATO
 (Decr. Segr. Gen. 335/2018)

CON OSSERVAZIONI ACCOLTE
 (prot. Adb n. 1968/2019)

DETTAGLIO AREA DI INTERESSE

Legenda

PAI - Assetto Idraulico

AP - Alta Pericolosità

MP - Media Pericolosità

BP - Basso Pericolosità

— Reticolo Idrografico

Basi Territoriali

Limiti Comunali ISTAT

Ortofoto 2016 - WMS Regione Puglia



100 200 300 m